

**ВЫПИСКА ИЗ ЕДИНОГО ГОСУДАРСТВЕННОГО РЕЕСТРА ПРАВ НА НЕДВИЖИМОЕ
ИМУЩЕСТВО И СДЕЛОК С НИМ, УДОСТОВЕРЯЮЩАЯ ПРОВЕДЕННУЮ
ГОСУДАРСТВЕННУЮ РЕГИСТРАЦИЮ ПРАВ**

Дата выдачи: 15.09.2016


В Едином государственном реестре прав на недвижимое имущество и сделок с ним зарегистрировано.

1.	Кадастровый (или условный) номер объекта:	90:11:140101:320
	Объект недвижимости:	Уборная, назначение: нежилое. Площадь: общая 9.00 кв.м. Количество этажей: 1. Адрес (местоположение): Россия, Республика Крым, Сакский район, с. Митяево, ул. Школьная, дом 10
	Состав объекта недвижимости:	
2.	Правообладатель (правообладатели):	2.1. Муниципальное образование Сакский район Республики Крым.
3.	Вид, номер и дата государственной регистрации права:	3.1. собственность, 90-90/016-90/015/003/2016-3517/1, 15.09.2016 г.
4.	Документы-основания:	4.1. Декларация об объекте недвижимости от 12.05.2016 г.
5.	Ограничение (обременение) права:	не зарегистрировано
2.	Правообладатель (правообладатели):	2.2. Муниципальное бюджетное общеобразовательное учреждение "Митяевская средняя школа" Сакского района Республики Крым
3.	Вид, номер и дата государственной регистрации права:	3.2. оперативное управление, 90-90/016-90/015/003/2016-3518/1, 15.09.2016 г.
4.	Документы-основания:	4.2. Постановление №148 от 02.06.2015 г.; Договор №47-ОУ от 03.06.2015 г.
5.	Ограничение (обременение) права:	не зарегистрировано

Настоящая выписка подтверждает проведение государственной регистрации права. Правообладатель: Муниципальное образование Сакский район Республики Крым

Государственный регистратор

Кожанов И. А.
(фамилия, инициалы)



Государственный комитет по государственной регистрации и кадастру Республики Крым

(полное наименование органа кадастрового учета)

КП.1

КАДАСТРОВЫЙ ПАСПОРТ

Здания
(вид объекта недвижимого имущества)


Лист №	1	Всего листов:	1
--------	---	---------------	---

"06" мая 2016 г. № 90-02/2016-190422	
Кадастровый номер:	90:11:140101:320
Номер кадастрового квартала:	90:11:140101
Предыдущие номера:	—
Дата внесения номера в государственный кадастр недвижимости:	06.05.2016

Описание объекта недвижимого имущества:

1	Адрес (описание местоположения):	Республика Крым, р-н Сакский, с Митяево, ул Школьная, д 10		
2	Основная характеристика:	площадь	9.0	кв.м
		(тип)	(значение)	(единица измерения)
3	Назначение:	Нежилое здание		
4	Наименование:	Уборная		
5	Количество этажей, в том числе подземных этажей :	1		
6	Материал наружных стен:	Из прочих материалов		
7	Год ввода в эксплуатацию (завершения строительства):	1963		
8	Кадастровая стоимость (руб.):	—		
9	Кадастровый номер земельного участка (участков), в пределах которого расположен объект недвижимого имущества:	—		
10	Степень готовности объекта незавершенного строительства (%)	—		
11	Кадастровые номера помещений, расположенных в здании или сооружении:	—		
12	Сведения о правах: —			
13	Сведения о включении в реестр объектов культурного наследия: —			
14	Особые отметки: —			
15	Сведения о кадастровых инженерах: —			
16	Дополнительные сведения:			
	16.1	Кадастровые номера объектов недвижимости, образованных с объектом недвижимости	—	
	16.2	Кадастровые номера объектов недвижимости, образованных из объекта недвижимости	—	
	16.3	Кадастровые номера объектов, подлежащих снятию с кадастрового учета	—	
17	Характер сведений государственного кадастра недвижимости (статус записи об объекте): Сведения об объекте недвижимости имеют статус ранее учтенные			

СПЕЦИАЛИСТ 1 КАТЕГОРИИ	Романько О.А.
(полное наименование должности)	(инициалы, фамилия)



М.П.

**ВЫПИСКА ИЗ ЕДИНОГО ГОСУДАРСТВЕННОГО РЕЕСТРА ПРАВ НА НЕДВИЖИМОЕ
ИМУЩЕСТВО И СДЕЛОК С НИМ, УДОСТОВЕРЯЮЩАЯ ПРОВЕДЕННУЮ
ГОСУДАРСТВЕННУЮ РЕГИСТРАЦИЮ ПРАВ**


Дата выдачи: 15.09.2016

В Едином государственном реестре прав на недвижимое имущество и сделок с ним зарегистрировано.

1. Кадастровый (или условный) номер объекта:	90:11:140101:322	
Объект недвижимости:	Котельная, назначение: нежилое. Площадь: общая 19.70 кв.м. Количество этажей: 1. Адрес (местоположение): Россия, Республика Крым, Сакский район, с. Митяево, ул. Школьная, дом 10	
Состав объекта недвижимости:		
2. Правообладатель (правообладатели):	2.1.	Муниципальное образование Сакский район Республики Крым.
3. Вид, номер и дата государственной регистрации права:	3.1.	собственность, 90-90/016-90/015/003/2016-3515/1, 15.09.2016 г.
4. Документы-основания:	4.1.	Декларация об объекте недвижимости от 12.05.2016 г.
5. Ограничение (обременение) права:	не зарегистрировано	
2. Правообладатель (правообладатели):	2.2.	Муниципальное бюджетное общеобразовательное учреждение "Митяевская средняя школа" Сакского района Республики Крым
3. Вид, номер и дата государственной регистрации права:	3.2.	оперативное управление, 90-90/016-90/015/003/2016-3516/1, 15.09.2016 г.
4. Документы-основания:	4.2.	Договор №47-ОУ от 03.06.2015 г.; Постановление №148 от 02.06.2015 г.
5. Ограничение (обременение) права:	не зарегистрировано	

Настоящая выписка подтверждает проведение государственной регистрации права. Правообладатель: Муниципальное образование Сакский район Республики Крым

Государственный регистратор



Кожанов И. А.
(фамилия, инициалы)

Государственный комитет по государственной регистрации и кадастру Республики Крым

(полное наименование органа кадастрового учета)

КП.1

КАДАСТРОВЫЙ ПАСПОРТ

Здания	
(вид объекта недвижимого имущества)	

Лист №	1	Всего листов:	1
--------	---	---------------	---

"06" мая 2016 г. № 90-02/2016-191122	
Кадастровый номер:	90:11:140101:322
Номер кадастрового квартала:	90:11:140101
Предыдущие номера:	—
Дата внесения номера в государственный кадастр недвижимости:	06.05.2016

Описание объекта недвижимого имущества:

1	Адрес (описание местоположения):	Республика Крым, р-н Сакский, с Митяево, ул Школьная, д 10		
2	Основная характеристика:	площадь	19.7	кв.м
		(тип)	(значение)	(единица измерения)
3	Назначение:	Нежилое здание		
4	Наименование:	Котельная		
5	Количество этажей, в том числе подземных этажей :	1		
6	Материал наружных стен:	Из прочих материалов		
7	Год ввода в эксплуатацию (завершения строительства):	2004		
8	Кадастровая стоимость (руб.):	—		
9	Кадастровый номер земельного участка (участков), в пределах которого расположен объект недвижимого имущества:	—		
10	Степень готовности объекта незавершенного строительства (%):	—		
11	Кадастровые номера помещений, расположенных в здании или сооружении:	—		
12	Сведения о правах:	—		
13	Сведения о включении в реестр объектов культурного наследия:	—		
14	Особые отметки:	—		
15	Сведения о кадастровых инженерах:	—		
16	Дополнительные сведения:			
	16.1	Кадастровые номера объектов недвижимости, образованных с объектом недвижимости	—	
	16.2	Кадастровые номера объектов недвижимости, образованных из объекта недвижимости	—	
16.3	Кадастровые номера объектов, подлежащих снятию с кадастрового учета	—		
17	Характер сведений государственного кадастра недвижимости (статус записи об объекте): Сведения об объекте недвижимости имеют статус ранее учтенные			

СПЕЦИАЛИСТ 1 КАТЕГОРИИ	РОМАНЬКО О.А.
(полное наименование должности)	(инициалы, фамилия)

М.П.

